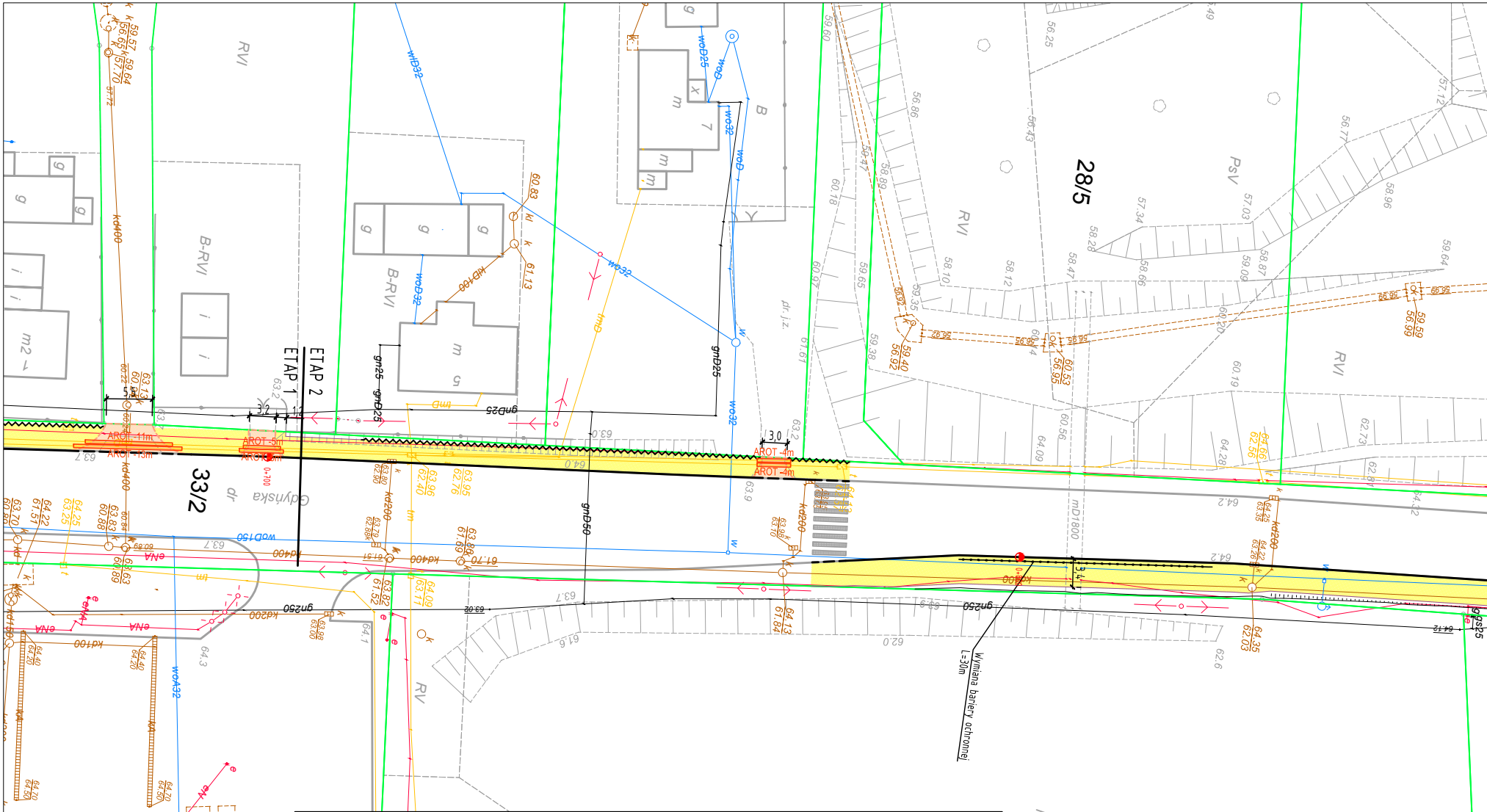
33/2
28/5
12
ETAP 1
ETAP 2
Gdyńska
dr
AROT-11m
AROT-13m
AROT-5m
AROT-4m
3,0
3,2
1,2
RVI
B-RVI
PsV
RV
Bp
N
m2
woD150
kd400
kd200
kd100
gnD25
gn250
gnD60
mD1800
wo32
woA32
wD32
Wymiana bariery ochronnej
L=30m

Mapa do celów projektowych

skala 1:500

godło 6.179.12.22.4.3, 6.179.12.22.4.4, 6.178.12.02.2.2, 6.178.12.02.2.2
6.178.12.02.2.4, 6.178.12.02.4.2, 6.178.12.02.4.4, 6.178.12.07.2.2, 6.178.12.07.2.4

1. Układ współrzędnych: układ 2000/18
2. Układ wysokości: poziom odniesienia Amsterdam

GKG.4141.11166.2014

zlec. 201/2014

Województwo: wielkopolskie
Powiat: poznański
Nazwa jedn. ewid.: Czerwonak
Identyfikator jedn. ewid.: 302104_2
Nazwa obr. ewid.: Czerwonak
Identyfikator obr. ewid.: 302104_2.0002
Nazwa obr. ewid.: Koziegłowy
Identyfikator obr. ewid.: 302104_2.0006

Sporządził:

„APEGEO”
Usługi Geodezyjne - Artur Perła
61-622 Poznań, ul. Naramowicka 35c/9
tel. 501 446 955
NIP 764-138-60-89 Regon 30160217

GEODETA UPRAWNIONY
inż. Artur Perła
uprawnienia nr 21473
61-622 Poznań, ul. Naramowicka 35c/9
tel. 501 446 955

Poświadcza się, że niniejszy dokument został opracowany w wyniku prac geodezyjnych i kartograficznych, których rezultaty zawiera operat techniczny wpisany do ewidencji materiałów państwowego zasobu geodezyjnego i kartograficznego

STAROSTA POZNAŃSKI

(Identyfikator ewidencyjny materiału zasobu - operatu technicznego)

P.3021.2014. 14116

(Data wpisania operatu technicznego do ewidencji materiałów zasobu)

15 -12- 2014

Z up. STAROSTY POZNAŃSKIEGO

(imię, nazwisko i podpis osoby reprezentującej organ)

Jerzy Wiktorko
Dyrektor PODGiK w Poznaniu

Oznaczenie i informacje o służebnościach gruntowych mających wpływ na zagospodarowanie gruntów, zlokalizowanych w granicach projektowanej inwestycji	nie ustalono
Oznaczenie i symbol konturu użytku gruntowego, który nie jest ujawniony w bazie danych ewidencji gruntów i budynków	brak

Mapa aktualna na dzień 15.09.2014 r

Nie wyklucza się istnienia w terenie innych nie wykazanych na niniejszej mapie urządzeń podziemnych, które nie były zgłoszone do inwentaryzacji, lub o których brak jest informacji w instytucjach branżowych

Kolorem czerwonym zaznaczono punkty osnowy geodezyjnej, które podlegają ochronie. Zgodnie z art. 48 pkt 3 ustawy z dnia 17 maja 1989 r. Prawo geodezyjne i kartograficzne (Dz.U. z 2010 r., Nr 193, poz. 1287 ze zm.), kto (...) niszczy, uszkadza i przemieszcza znaki geodezyjne (...) podlega karze grzywny

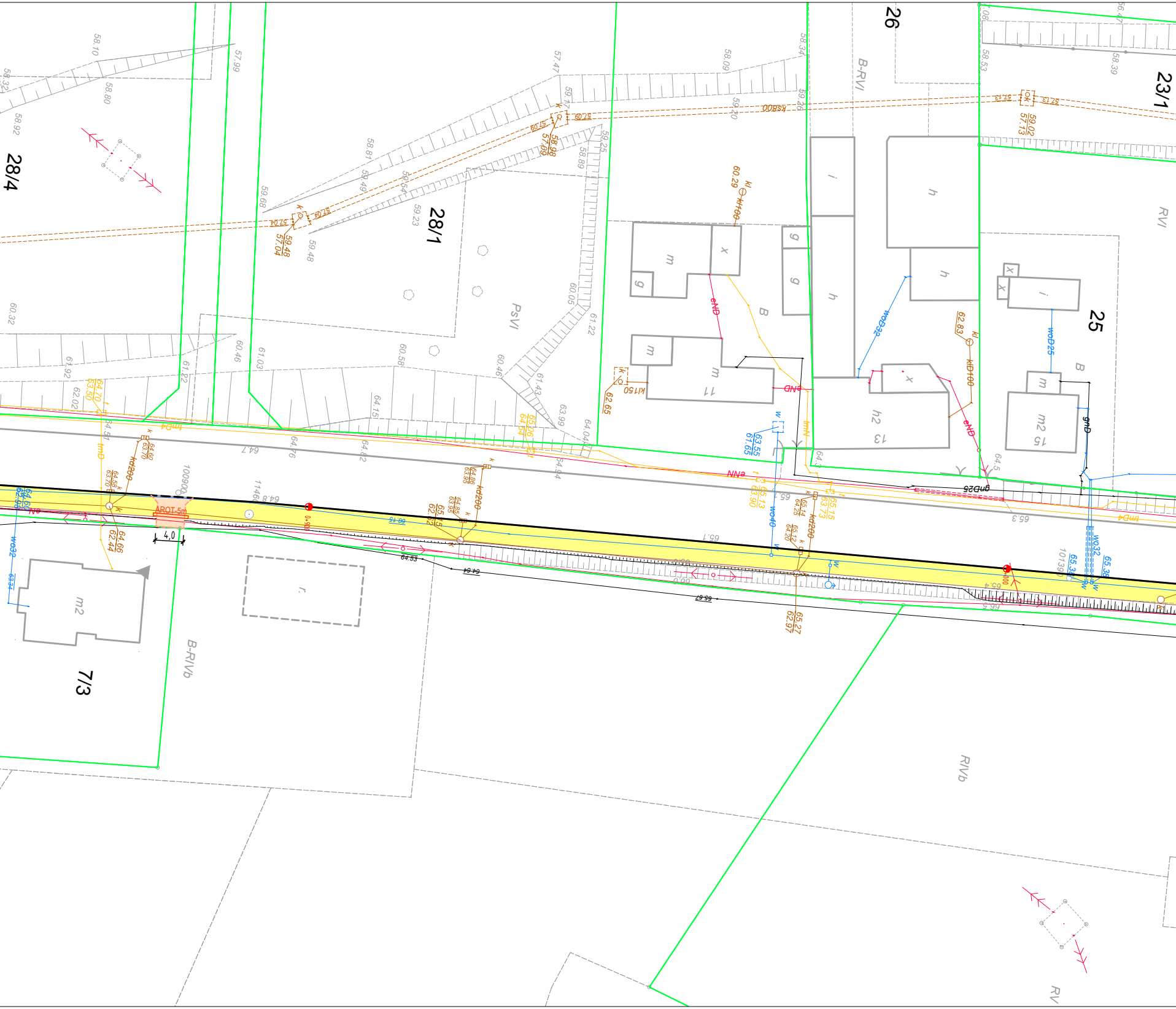
28/4
28/1
26
23/1
25
7/3
PsVI
B-RVI
RVI
B-RIVb
RIVb
RV
ABOT-5m
4,0
ks800
kd200
kt100
kl150
kD100
wo32
woD32
woD25
wo40
gnD25
gnD
eND
NNa
tmD
tnN
m
m2
h
h2
g
x
i
r
B
11
13
15

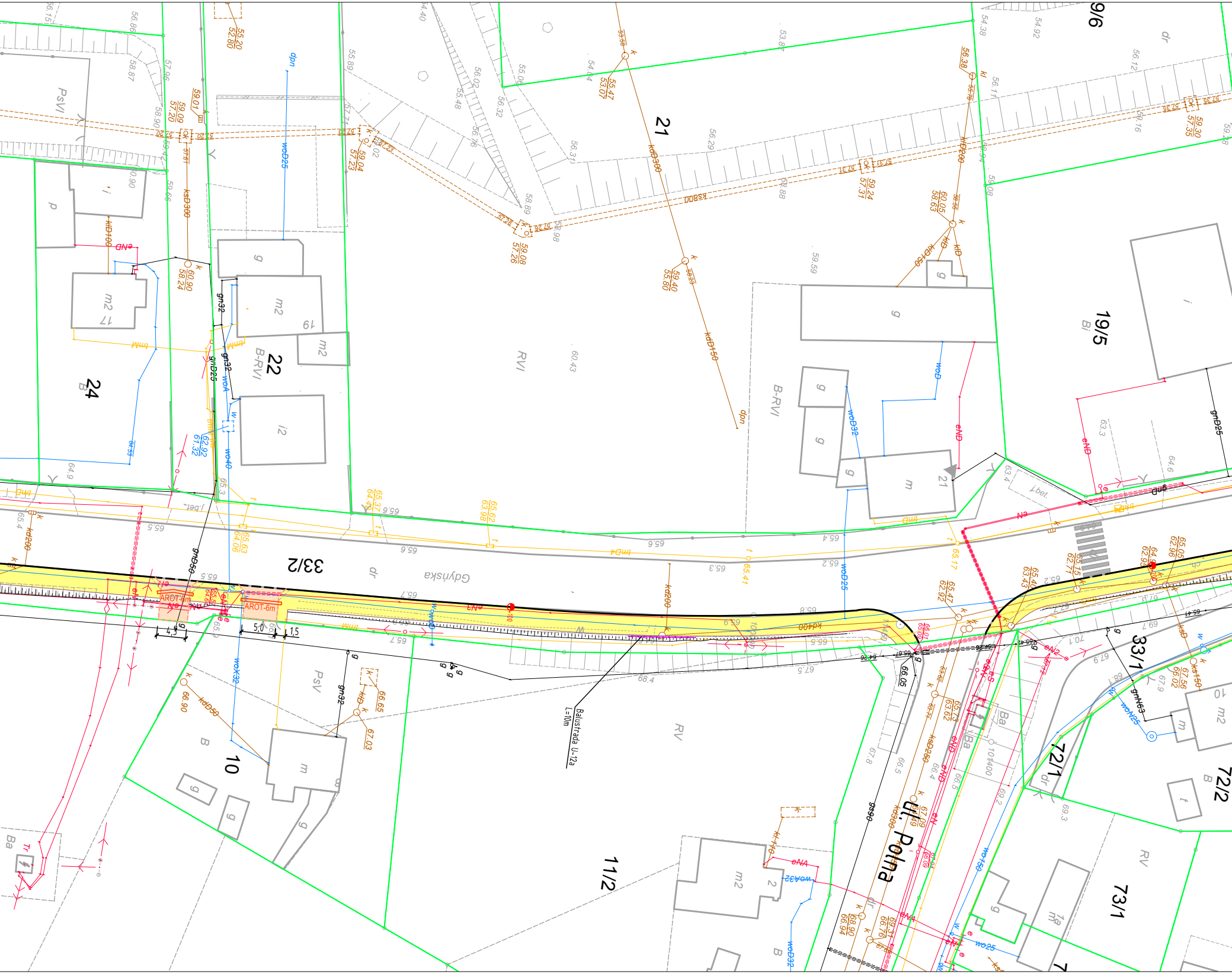
ul. P. Polna
Gdyńska
33/2
33/1
21
22
24
19/5
9/6
10
11/2
72/1
72/2
73/1
RVI
B-RVI
PsVI
PsV
RV
Bi
B
Ba
dr
m
m2
g
i
i2
19
17
2
AROT-6m
Balustrada U-12a
L=10m
kdD300
kdD150
ksD300
kdD200
kd400
gnD50
gnD25
gn32
woD25
woD32
woA
wo40
eND
eN4
eN3
tmD
4,5
5,0
1,5

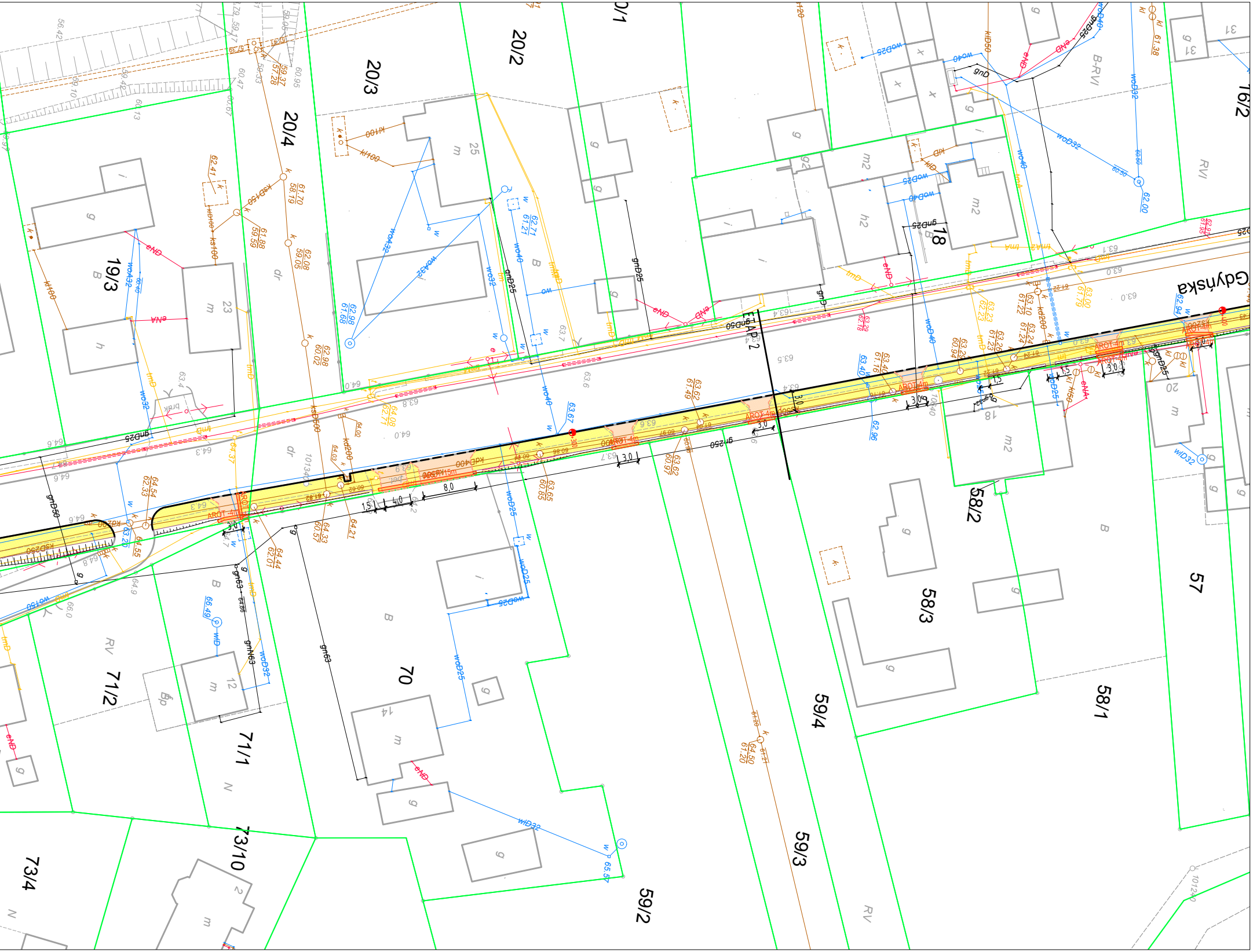
Gdyńska
ETAP 2
20/3
20/4
20/2
19/3
18
16/2
31
20
57
58/2
58/3
58/1
59/4
59/3
59/2
70
71/2
71/1
73/10
73/4
23
25
12
14
AROT 4m
gnD25
gnD50
woD32
woD25
woD40
ksD250
kd200
eND
tmD
8.0
3.0
1.5
4.0

LEGENDA

—	istniejące granice działek
520/36	istniejące numery działek
—	projektowany krawężnik uliczny 20x30cm
— — —	projektowany krawężnik uliczny 20x30cm obniżony
- - - - - -	projektowany krawężnik drogowy 12x25cm obniżony
〰	projektowany mur oporowy wraz z balustradą U-12a
—	projektowane obrzeże betonowe 8x30cm
—o—o—	projektowana balustrada U-12a
🟨	projektowany ciąg pieszo-rowerowy
🟥	projektowany chodnik
🟩	projektowana zieleń
▭	zabezpieczenie sieci telekomunikacyjnej rurą dwudzielną

SMP
Projektanci Sp. j.

SMP Projektanci Sp. j.
ul. Promienista 87A/1
60-141 Poznań
www.smp.poznan.pl
e-mail: biuro@smp.poznan.pl
tel. 61 86 19 636, fax. 61 86 10 644
NIP 779-23-71-246 REGON 301375359

Inwestor:
Wielkopolski Zarząd Dróg Wojewódzkich w Poznaniu
Rejon Dróg Wojewódzkich w Gnieźnie
ul. Reymonta 32, 62-200 Gniezno

Nazwa inwestycji:
Przebudowa drogi wojewódzkiej nr 196 polegająca na budowie ścieżki pieszo-rowerowej na odc. od m. Koziegłowy (km 2+743) do m. Czerwonak (km 4+802)

Branża: DROGOWA

Stadium dokumentacji: PB/PW

Stanowisko	Imię i nazwisko	Nr uprawnień specjalność	Podpis
Projektant	mgr inż. Marcin Matysik	WKP/0233/POOD/06 drogowa	Matysik
Opracował	mgr inż. Szymon Antkowiak		Antkowiak
Sprawdzający	mgr inż. Radosław Pietruszewski	WKP/0308/POOD/11 drogowa	Pietruszewski

Tytuł rysunku: Plan sytuacyjny

Nr 2

Nr umowy: 601/56.GN/2014 z dn. 20.08.2014

Data opracowania: 11/2014

Skala: 1:500